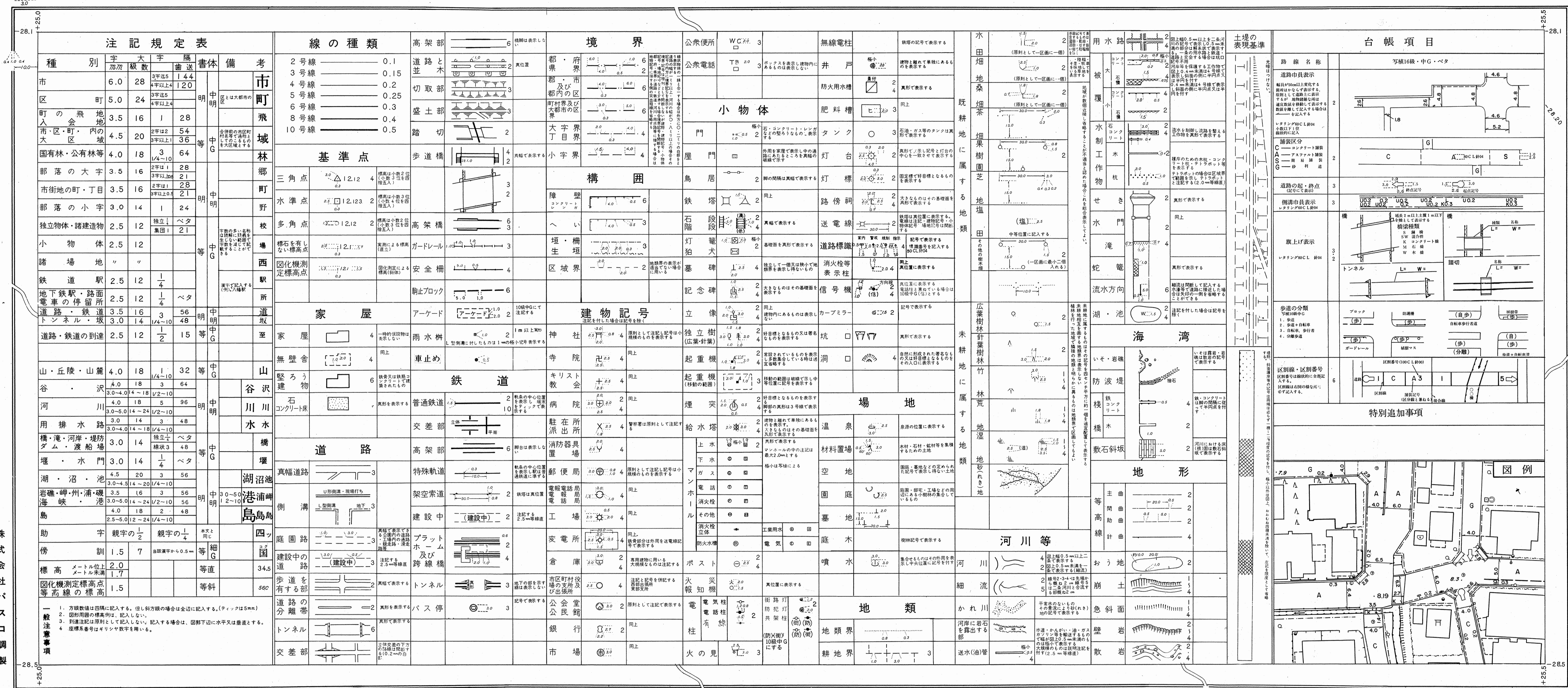


田原本町道路現況平面図 田原本町道路台帳平面図

G-33

425 C L 5 号計

1:500



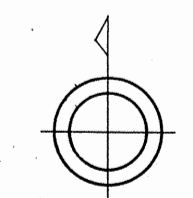
種別	字	大	字	幅	書	備	考
市	6.0	28	3平迄5 4平以上	144 120	明	中	明
区	5.0	24	3平迄5 4平以上		明	中	明
町の飛地	3.5	16	1	28	明	中	明
市・区・町・内の域	4.5	20	2平は2 3平以上	54 36	明	中	明
国有林・公有林等	4.0	18	3 1/4-10	64	明	中	明
部落の大字	3.5	16	2平は1 3平以上	28 21	明	中	明
市街地の町・丁目	3.5	16	2平は1 3平以上	28 21	明	中	明
部落の小字	3.0	14	1	24	明	中	明
独立物体・諸建造物	2.5	12	独立 集団	ベタ 21	明	中	明
小物体	2.5	12			明	中	明
諸場地					明	中	明
鉄道駅	2.5	12	1/4		明	中	明
地下鉄駅・路面電車の停留所	2.5	12	1/4	ベタ	明	中	明
道路・鉄道トンネル・坂	3.0	14	3 1/4-10	56 48	明	中	明
道路・鉄道の到達	2.5	12	1/2	15	明	中	明
山・丘陵・山麓	4.0	18	1 1/4-10	32	明	中	明
谷	4.0	18	3	64	明	中	明
河川	4.0	18	5	96	明	中	明
用排水路	3.0	14	3	48	明	中	明
橋・滝・河岸・堤防・渡船場	3.0	14	独立 連続	3 48	明	中	明
堰・水門	3.0	14	1/4	ベタ	明	中	明
湖・沼・池	4.5	20	3	56	明	中	明
岩礁・岬・州・浦・海峽	3.5	16	3	56	明	中	明
島	4.0	18	2	48	明	中	明
助	2.5	12	2-24 1/4-10		明	中	明
傍	1.5	7	出線から0.5m		明	中	明
標高	2.0				明	中	明
図化機測定標高	1.5				明	中	明

線の種類	高架部	境界	公衆便所	無線電柱	水田	用水路	土堤の表現基準
2号線 0.1	道路と木	都・府界	公衆電話	井戸	既耕地	被覆	路幅
3号線 0.15	切取部	郡・市界	公共電話	防火用水槽	未耕地	覆	路幅
4号線 0.2	盛土部	都内の区界	小物体	肥料槽	地	水	路幅
5号線 0.25	踏切	町界及び大都市の区界	門	タンク	畑	蛇	路幅
6号線 0.3		大字界	屋門	灯台	茶	電	路幅
8号線 0.4		小字界	鳥居	灯標	園	湖・池	路幅
10号線 0.5			鉄塔	路傍祠	林	防波堤	路幅
基準点	歩道橋	構	石階	送電線	竹	橋	路幅
三角点		障	燈籠	道路標識	山	敷石斜坂	路幅
水準点		へい	垣・欄干	消火栓等表示柱	荒	地形	路幅
多角点		区	安全柵	信号機	地	河川等	路幅
標石を有しない標高		域	禁止ブロック	立像	砂	崩	路幅
図化機測定標高		界	アーケード	独立樹	れ	土	路幅
家屋		界	建物記号	起重機	川	散	路幅
家屋		界	家屋	起重機	等	岩	路幅
無壁舎		界	無壁舎	起重機	間	岩	路幅
堅ろう建		界	堅ろう建	起重機	高	岩	路幅
石コンクリート床		界	石コンクリート床	起重機	曲	岩	路幅
普通鉄道		界	普通鉄道	起重機	線	岩	路幅
特殊軌道		界	特殊軌道	起重機	計	岩	路幅
架空索道		界	架空索道	起重機	曲	岩	路幅
建設中		界	建設中	起重機	線	岩	路幅
プラットフォーム及び跨線橋		界	プラットフォーム及び跨線橋	起重機	曲	岩	路幅
トンネル		界	トンネル	起重機	線	岩	路幅
バス停		界	バス停	起重機	曲	岩	路幅
トンネル		界	トンネル	起重機	線	岩	路幅
交差部		界	交差部	起重機	曲	岩	路幅

台帳項目	特別追加事項
道路員表示	図例
道路の起・終点	
道路員表示	
歩道の分類	
区別線・区別番号	

F-32 G-32 H-32
F-33 G-33 H-33
F-34 G-34

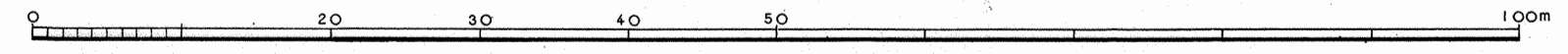
80 C L 04号針で記入
該当外のシートは空白のシートのみ記入し、無い箇所に対しては記入しない。



田原本町

株式会社バスコ調製
撮影 昭和 年 月
測 定 昭和 年 月 オートグラフA7 ステレオプロッターA8
座標系 第 系
等高線間隔 m

1:500



この地図は、建設省国土院院長の承認を得て、同院所管の測量標及び測量成果を使用して調製したものである。
(承認番号) 昭・近公第 号