





凡 例	
	国 道
	県 道
	一 級 河 川
	準 用 河 川

準用河川

河川名	指定年月日	延長
十二川	昭和49年4月1日	1.37km
つじ川	昭和49年4月1日	3.80km
祭田川	昭和49年4月1日	0.55km
但馬川	昭和50年6月30日	0.62km
唐古川	昭和50年6月30日	1.2425km

