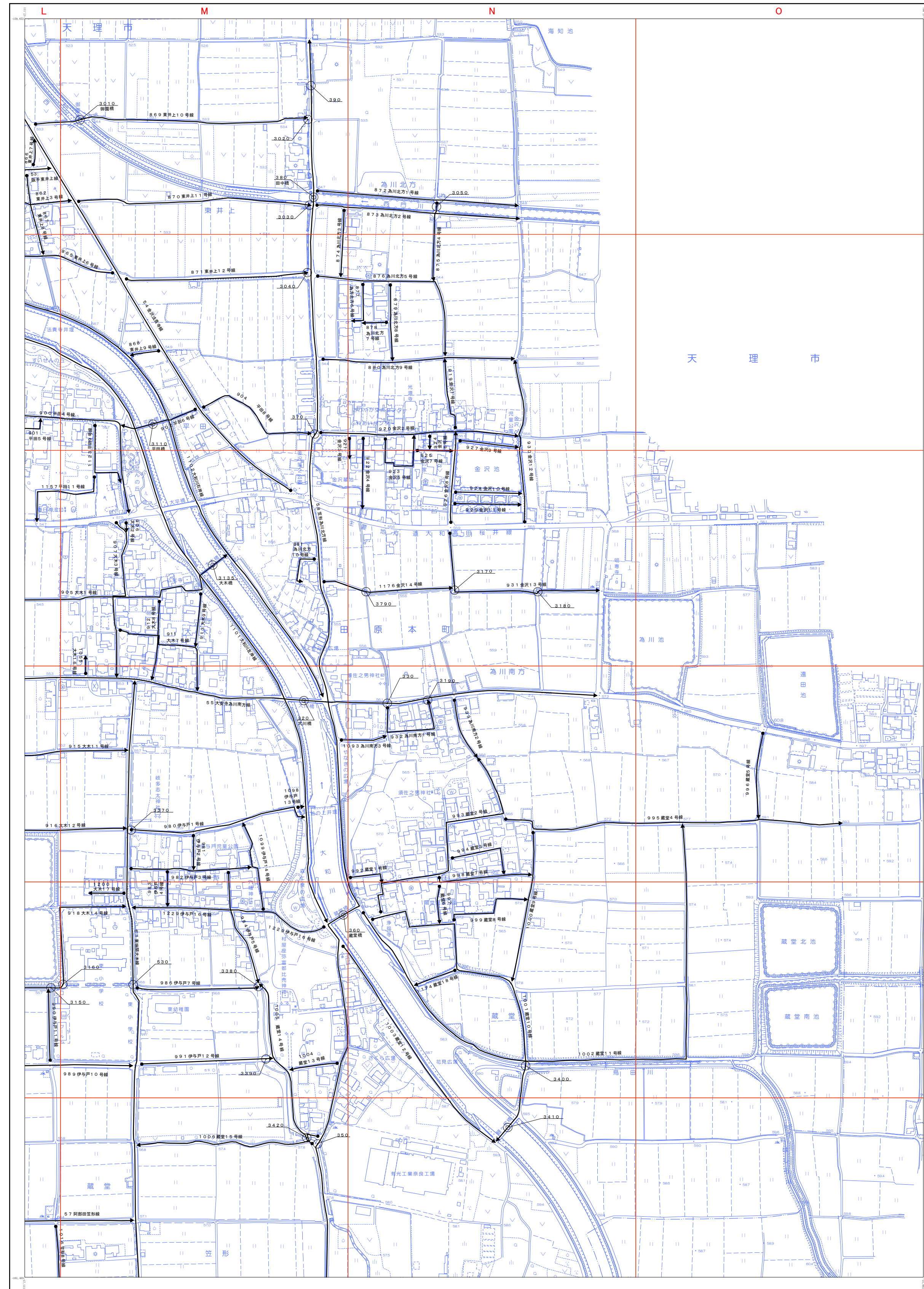


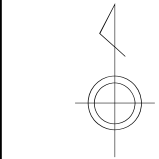
1 : 4,000 地形図

田原本町認定路線網図 6

本図は、令和4年3月31日現在における認定路線網の概要を示したものである。又、本図は概略図であり、実際の路線網とは異なる場合がある。



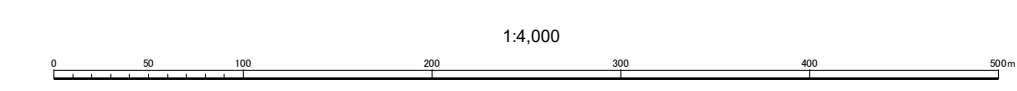
1
2 3
4 5 6
7 8 9



凡例

認定路線	→
一般路線	→
主要路線	→
接続	→
立体交差	→

本図は、令和3年3月現在の1:2500地形図を基に作成されたものである。



認定路線網図 田原本町 株式会社 バス コ