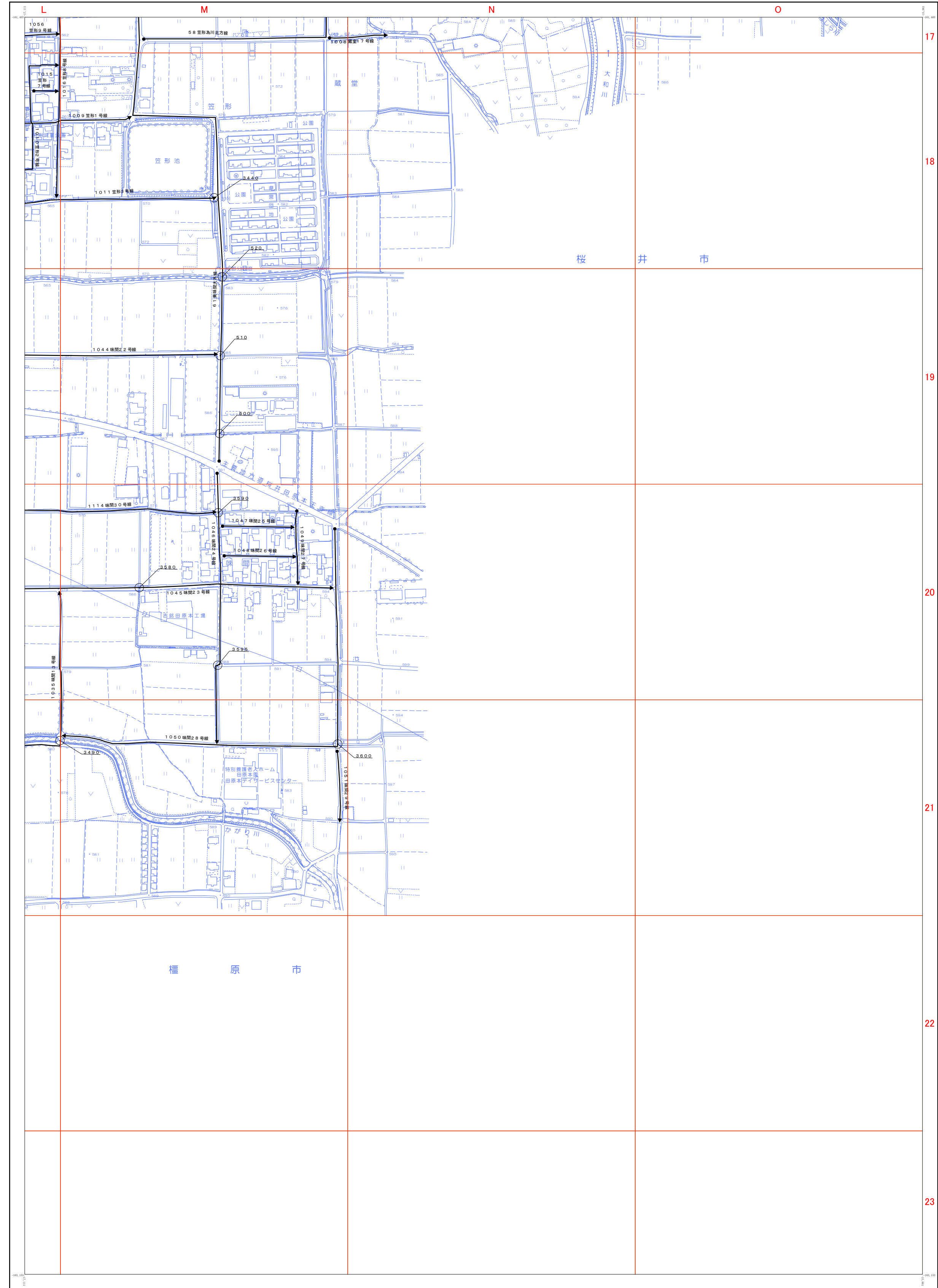


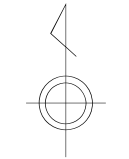
1:4,000地形図

田原本町認定路線網図 9

本図は、令和4年3月31日現在に於ける認定路線網の概要を示したものである。又、本図は路線認定変更等が生じた場合に変更する事。



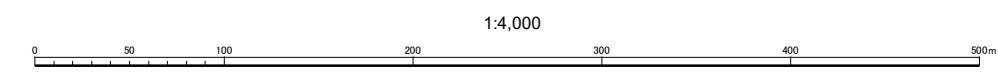
1
2 3
4 5 6
7 8 9



凡例

認定路線	——
一般路線	---
主要路線	——
換り	○
立体交差	⊗

本図は、令和3年3月現在の1:2500地形図を縮尺したものである。



認定路線網 株式会社 バスコ