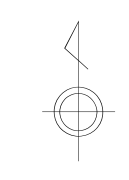
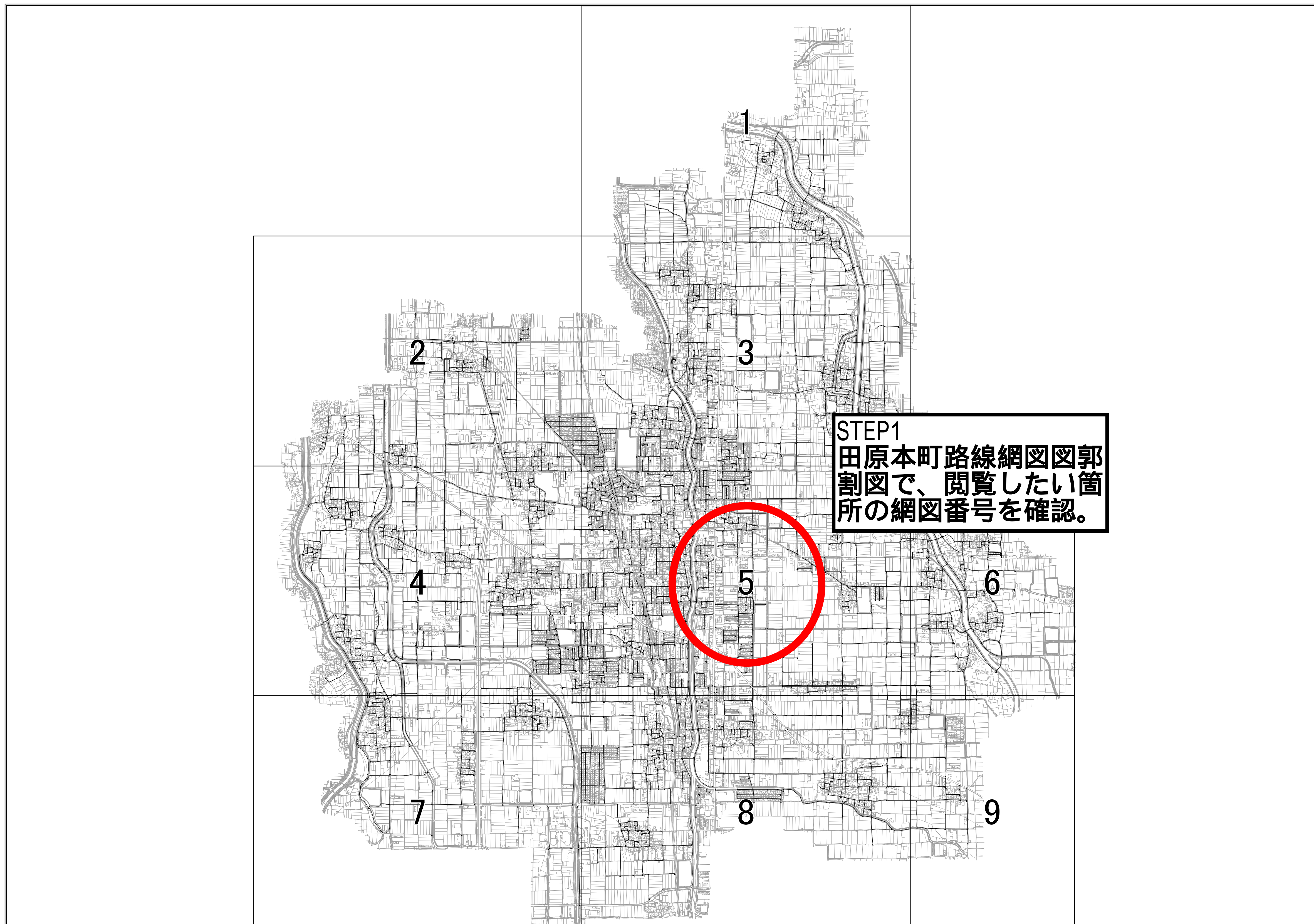


田原本町路線網図図郭割図



STEP2
STEP1で確認した番号
の田原本町認定路線
網図を開き、閲覧し
たい図郭のアルファ
ベットと図郭番号を
確認。

1 : 4,000 地形図

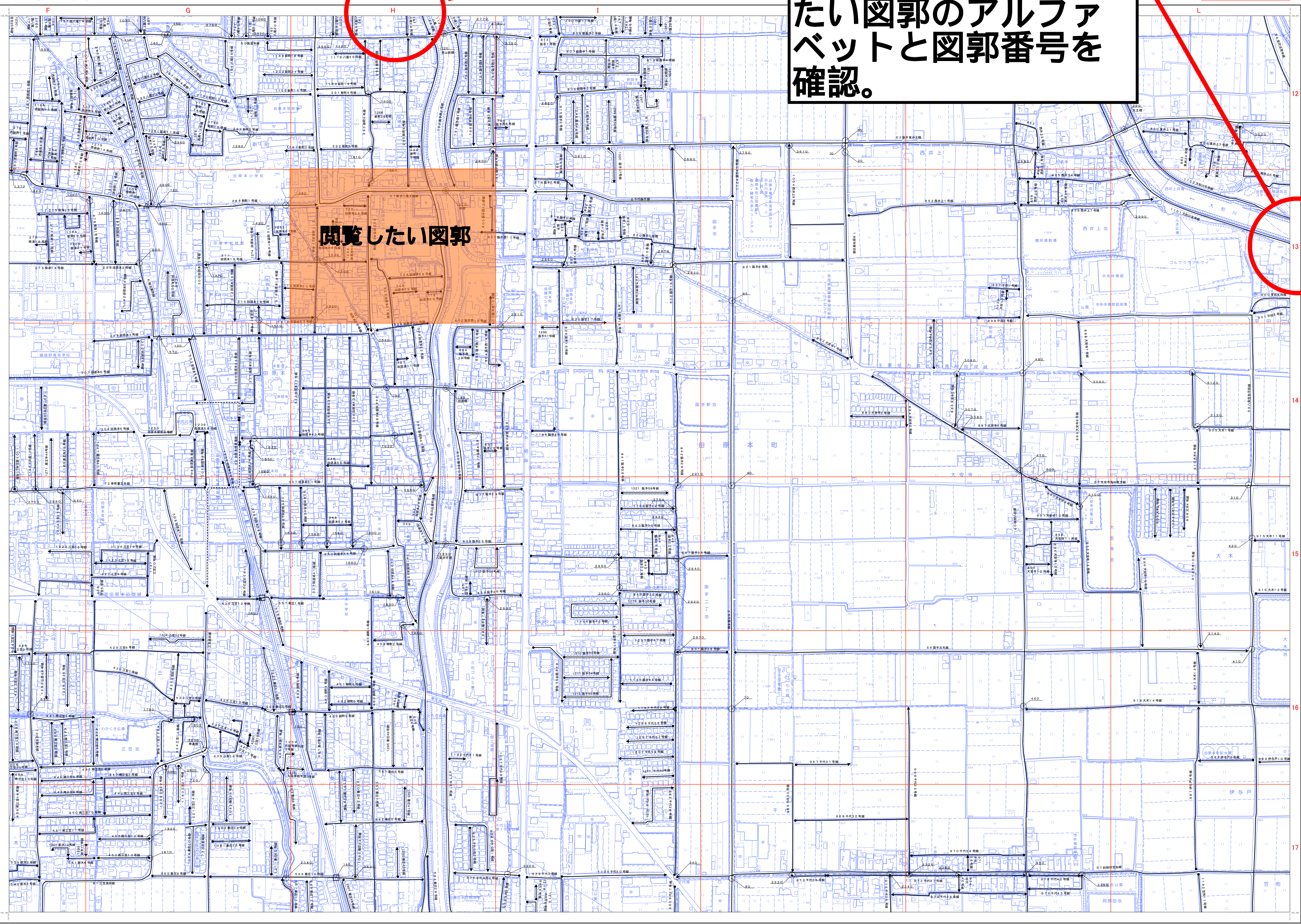
田原本町認定路線網図 5

閲覧したい図郭

1
2 3
4 5 6
7 8 9

凡 別

認定路線	———
一般橋梁	———
重要橋梁	———
路 切	———
立体交差	———



本地形図は、令和3年3月現在の1:2500地形図を縮小して作成したものであり、

